






**Условные обозначения**

-  Граница земельного участка
-  1 очередь строительства, (S=151200 м2)
-  Существующие объекты
-  2 очередь строительства (S=272754 м2)
-  Дорожное покрытие (S=226635 м2)

**ЭКСПЛИКАЦИЯ СООРУЖЕНИЙ**

Номер на плане	Наименование	Примечание
1	БРТП	
2	Парковка для грузовых автомобилей на 97 м/м	
3	Очистные сооружения	
4	КНС	
5	ВНС	
6	Парковка для грузовых автомобилей на 87 м/м	
7	ЛНС существующая	

					ПЗУ				
					РТ, г. Набережные Челны, ул. Корпорация Хаёв				
Изм.	Кол.ч	Лист	№ док.	Подпись	Дата	Мастер-план	Стадия	Лист	Листов
Разработ.	Жуков						П	1	
Проверил	Бабин								
Норм.кон.	Поляков					М 1:4000			

Инв. подл. Подпись и дата  
Взам.инв.